



GUIDE DE GESTION DURABLE DES CAMPINGS DU LITTORAL ATLANTIQUE

2021



Office National des Forêts

GUIDE DE GESTION DURABLE

GUIDE DE GESTION DURABLE.....	2
PRINCIPES GENERAUX.....	3
EDITO	3
OBJECTIFS	3
CONTRAINTES REGLEMENTAIRES.....	3
A QUOI SERT LE PLAN DE GESTION ?	3
PRINCIPES DIRECTEURS POUR LA VALORISATION DES CAMPINGS EN FORET DOMANIALE	4
DUREE DU PLAN DE GESTION.....	4
PRESENTATION DU PLAN DE GESTION PAR L'OCCUPANT.....	4
VALIDATION DU PLAN DE GESTION PAR L'ONF.....	4
OBTENTION ECOLABEL EUROPEEN PAR L'OCCUPANT.....	4
LES PRESCRIPTIONS DE L'ONF.....	5
ZONAGE DES ESPACES DU SITE	5
GESTION DU COUVERT VEGETAL DU SITE.....	6
GESTION DU PAYSAGE.....	13
MODELE DE PLAN DE GESTION DURABLE.....	13
1. PRESENTATION DU SITE.....	18
1.1 SITUATION.....	18
1.2 PLAN DE SITUATION – LOCALISATION GENERALE ET DETAILLEE	18
1.3 LES LIMITES DU SITE.....	19
1.4 ZONAGE REGLEMENTAIRE.....	19
2. DIAGNOSTIC ACTUEL	20
2.1 ORGANISATION SPATIALE ET FONCTIONNEMENT	20
2.2 ANALYSE DES BIENS ET EQUIPEMENTS	21
2.3 ANALYSE DES AUTRES COMPOSANTES PAYSAGERES	22
2.4 LES DERNIERES INTERVENTIONS REALISEES (FACULTATIF)	24
3. PLAN DE GESTION PAYSAGER ET SYLVICOLE PROPOSE PAR L'OCCUPANT	25
3.1 PROJET D'ORGANISATION SPATIALE ET TEMPORELLE.....	25
3.2 PROGRAMMATION DETAILLEE DU TRAITEMENT DU COUVERT VEGETAL.....	27
3.3 PROGRAMMATION DETAILLEE SUR LES BIENS ET LES EQUIPEMENTS.....	26
4. CERTIFICATION ECOLABEL EUROPEEN HEBERGEMENTS TOURISTIQUES.....	27

GUIDE DE GESTION DURABLE

Principes généraux

Edito

En signant une convention d'occupation temporaire avec l'ONF, l'occupant bénéficie de l'utilisation d'un **terrain rare et exceptionnel** du patrimoine privé de l'Etat. En conséquence, CES sites méritent une attention particulière en termes de gestion et d'entretien.

Ce présent guide est dédié à faciliter votre compréhension des attentes de l'ONF.

Objectifs

Le principal objectif de l'ONF et de l'occupant du camping est d'**assurer le maintien et/ou l'amélioration du caractère naturel et/ou forestier du site**, tout en assurant la **sécurité** des usagers.

Il s'agit de garantir l'installation intégrée d'équipements (et leurs usages) au sein d'un milieu fragile et dans le respect de la **biodiversité** et du **paysage**.

L'ONF est en outre attentif à l'impact environnemental des activités d'hôtellerie de plein air. Il exige **l'obtention de l'écocertification européenne ou équivalente**.

A cet effet, l'occupant établira **un plan de gestion durable** adapté au camping. Il prévoit la planification dans le temps de :

- la régénération de la forêt et du couvert arboré,
- L'entretien et la conservation du patrimoine végétal existant (arbres, arbustes et arbrisseaux, vivaces et herbacées)
- les travaux d'aménagements spatiaux et paysagers prévus par l'occupant (zonage des emplacements...)
- l'obtention de l'écocertification européenne ou équivalente

Ce plan de gestion prévoit les mesures préventives à prendre pour lutter contre le recul de la végétation sous l'effet du vent, de la fréquentation ou de toute autre cause.

L'ONF validera **tous les éléments** du plan de gestion. Tous les travaux, même les plus simples, doivent être pris en compte dans le projet.

Les référents de l'ONF sont :

- pour les aspects administratifs : le responsable du pôle valorisation du patrimoine,
- pour les aspects techniques : le directeur d'Agence.

Contraintes réglementaires

Ce guide n'a pas vocation à se substituer à toutes les réglementations existantes. Il appartient à l'occupant de s'assurer de la conformité de ses actes de gestion, conformément à l'article 11.8 des clauses générales.

A quoi sert le plan de gestion ?

Le plan de gestion élaboré par l'occupant doit avant tout répondre aux critères du présent guide (zonage des espaces du site, occupation de sol, gestion du couvert végétal, gestion du paysage et certification écocertification ou équivalente). L'occupant y intègre également les enjeux qu'il a identifiés.

L'utilité du plan de gestion est de planifier sur la durée du contrat les actions pour y répondre.

GUIDE DE GESTION DURABLE

Principes généraux

Principes directeurs pour la valorisation des campings en forêt domaniale

L'ONF attend de ses occupants **le respect de l'esprit forestier ou du milieu naturel du site.**

- Renouveaulement de la forêt et du couvert arboré, gestion adaptée du patrimoine végétal existant
- Réduction des espaces artificialisés et renaturation (voiries, réseaux, stationnement, bâtiments...)
- Rationalisation des accès plage
- Intégration paysagère des bâtiments, équipements et aménagements
- Identification du zonage des espaces du site, par une signalétique adaptée.

Le plan de gestion doit permettre de répondre à ces grands enjeux et aux enjeux spécifiques au site.

Durée du plan de gestion

Le plan de gestion court sur la durée totale du contrat.

Présentation du plan de gestion par l'occupant

L'occupant présentera son plan de gestion au plus tard **12 mois après la signature** du contrat.

Validation du plan de gestion par l'ONF

L'ONF validera le plan de gestion au plus tard **4 mois après la présentation du plan de gestion** par l'occupant. Tant qu'il n'y a pas de validation de ce plan de gestion par l'ONF, l'occupant ne peut engager des travaux, sans avoir au préalable obtenu l'accord de l'ONF.

Obtention de l'Ecolabel européen par l'occupant

L'occupant s'engage à obtenir la certification ecolabel européen ou équivalent au plus tard **12 mois après la signature** du contrat.

L'occupant est autorisé à cibler un label équivalent à l'ecolabel européen. Il démontre dans ce cas en quoi le label est comparable à l'ecolabel européen.

GUIDE DE GESTION DURABLE

Les prescriptions de l'ONF

Zonage des espaces du site

➔ **Objectif** : Le caractère forestier et/ou les milieux naturels dunaires associés du site sont à préserver, voire à restaurer. La surface du camping doit être répartie ainsi.

ESPACES NATURELS	
Définitions Un espace naturel est : <ul style="list-style-type: none"> - un espace non linéaire de 150 m² minimum d'un seul tenant - un espace de végétation naturelle et/ou de forêt gérée durablement - un espace matérialisé clairement sur le plan du site et sur le terrain (<i>plots, lisses basses, ganivelles ou autre</i>) - un espace non campé et hors stationnement 	
Superficie minimum affectée aux ESPACES NATURELS	% de la superficie totale
Pour un camping de moins de 5 ha	15 % minimum
Pour un camping entre 5 et 10 ha	20 % minimum
Pour un camping de plus de 10 ha	25 % minimum

ESPACES ÉQUIPÉS D'INFRASTRUCTURES		
Définition Un espace équipé d'infrastructures comprend le bâti et les équipements, les infrastructures (voirie, aire de jeux, piscine, sanitaires, espaces verts artificiels...)		
Superficie maximum affectée aux INFRASTRUCTURES		25 % maximum de la superficie totale
Aires de stationnement		
Critères aires de stationnement	Stationnement autorisé	Projet d'aménagement
Emplacements nus	1 véhicule à moteur maximum	
Hébergement locatif meublés et fixes	Objectif 0 véhicule à moteur sauf PMR	Ilot de stationnement à planifier (surface, nb de voitures)
Camping-car	Recommandation : Afin de réserver la tranquillité des lieux, les camping-cars seront de préférence accueillis à proximité des issues.	
Le stationnement se fait uniquement sur sol naturel, il n'est pas envisageable d'en modifier la structure.		

ESPACES DÉDIÉS AUX EMPLACEMENTS		
Définition L'espace restant pourra être dédié aux emplacements. Ces espaces conservent le caractère du milieu naturel du site (forêt, dune, ...) La surface maximum occupée par les installations fixes (structure, terrasse, abris...) sur un emplacement est de 30%.		
Nombre maximum d' EMPLACEMENTS par hectare Ou emplacements autorisés par Atout France s'il est plus contraignant	45 (Le classement Atout France prévaut sur le critère ONF)	
Critères spécifiques pour les emplacements	% du nombre total d'emplacements	Nb emplacements par hectare
Hébergement meublé locatif maximum (y compris logements des saisonniers) comprenant	50 % maximum	23
Hébergements fixes non démontés : <i>Propriétaires : 1 emplacement fixe résidentiel pour 4 emplacements locatifs</i>	35% maximum	16
Hébergements locatifs meublés temporaires et démontés	15% maximum	7
Emplacements nus	50 % minimum	22

*PMR : personne à mobilité réduite

GUIDE DE GESTION DURABLE

Les prescriptions de l'ONF

Gestion du couvert végétal du site

➡ Objectif :

Revégétaliser, renaturer et pérenniser les milieux forestiers et naturels/dunaires en conformité avec l'aménagement forestier, en respectant :

- les préconisations dans le choix des essences,
- les méthodes de renouvellement forestier,
- les actions de gestion adaptées sur les milieux forestiers/naturels existants
- la protection de la dune.

➡ Les principes de base

Anticiper le dépérissement de boisements, et planifier leur renouvellement, afin de préserver l'ambiance forestière/naturelle du site.

Les parcelles mises à disposition doivent être gérées en cohérence avec l'identité forestière de la forêt domaniale.

Pour éviter une mise à nu préjudiciable au paysage, il conviendra de mettre en place une répartition adaptée dans le temps et dans l'espace des secteurs de régénération. En fonction des critères sylvicoles et/ou paysagers, la dimension de ces secteurs de régénération pourra être ajustée selon les surfaces traitées (remplacement d'un arbre ou d'un groupe d'arbres) et les types de renouvellement (semis ou plantation).

Les espèces d'accompagnement doivent figurer dans la palette végétale des essences préconisées. Le respect des ambiances paysagères littorales sera privilégié avec maintien d'une alternance dune boisée – dune ouverte. Les périodes de plantations sont adaptées et validées par l'ONF.

Dans les espaces naturels, les plantations devront être denses afin de créer rapidement un effet de masse, à la fois propice à une ambiance forestière ou du milieu naturel et satisfaisant sur le plan visuel.

Dans les espaces infrastructures et emplacements, les arbres devront être maintenus et entretenus jusqu'à maturité afin d'assurer la continuité du couvert arboré sur l'ensemble du site.

Toute tranchée devra être réalisée de manière à limiter au maximum les atteintes aux peuplements traversés ou riverains, notamment à leur système racinaire. Une distance de préservation de deux mètres par rapport aux arbres concernés sera recherchée.

Les haies parfaitement alignées sont à supprimer et remplacer progressivement par des compositions irrégulières d'arbres et arbustes.

Dans tous les espaces, l'usage des herbicides est proscrit.

➡ Sécurité des personnes et des biens - diagnostic du boisement

L'occupant est responsable de la sécurité des personnes et des biens sur l'ensemble du site.

Afin d'évaluer l'état sanitaire des boisements, l'ONF recommande à l'occupant de se faire accompagner par un **prestataire agréé en diagnostic sanitaire et biomécanique**.

Le diagnostic permettra de planifier les travaux de mise en sécurité parmi lesquels d'éventuels abattages d'arbres.

GUIDE DE GESTION DURABLE

Les prescriptions de l'ONF

➡ Les méthodes de renouvellement du boisement


Méthode de renouvellement	Objectif	Descriptif des travaux	Caractéristiques
Régénération par semis naturel ou plantations (bouquet de grande surface)	Renouveler les boisements par les techniques forestières classiques.	Présence de semis naturel, ou mise en place de plants forestiers (cf liste). Eclaircie progressive des jeunes semis ou plants. Semis d'accompagnement en cas d'échec.	Opération adaptée pour une surface significative. Protection par clôture ou fil lisse (de 30 à 110 cm) des zones de régénération.
Régénération par petits groupes d'arbres (bouquet de petite surface)	Renouveler les boisements de manière ponctuelle.	Mise en place de plants forestiers avec protection. (cf liste)	Groupes de quelques arbres Protection individuelle des jeunes arbres.
Plantation d'arbre isolé	Renouveler les boisements de manière ponctuelle. Végétaliser les abords des bâtiments et des infrastructures.	Plantations d'essences autorisées (cf liste)	Protection individuelle des jeunes plants. Mise en place de paillage naturel (mulch, écorces)

GUIDE DE GESTION DURABLE

Les prescriptions de l'ONF

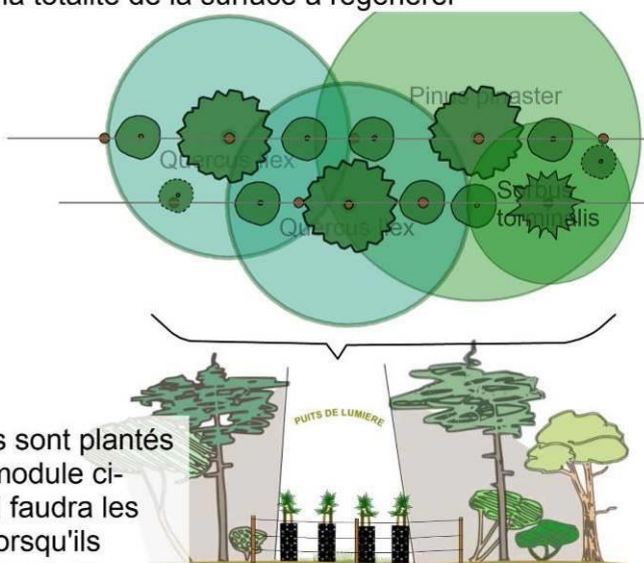
Espaces naturels

Légende :



- arbres de moyenne et petite grandeur
- arbres de petite grandeur
- arbustes
- arbrisseaux


■ **plantation en ligne :**
répétition du module* x fois pour reboisement de la totalité de la surface à régénérer



les arbres sont plantés selon le module ci-dessus. Il faudra les éclaircir lorsqu'ils seront trop serrés

■ **régénération naturelle :**

les arbres existants produisent des graines (semis) à l'origine du nouveau peuplement



nécessité de clôturer

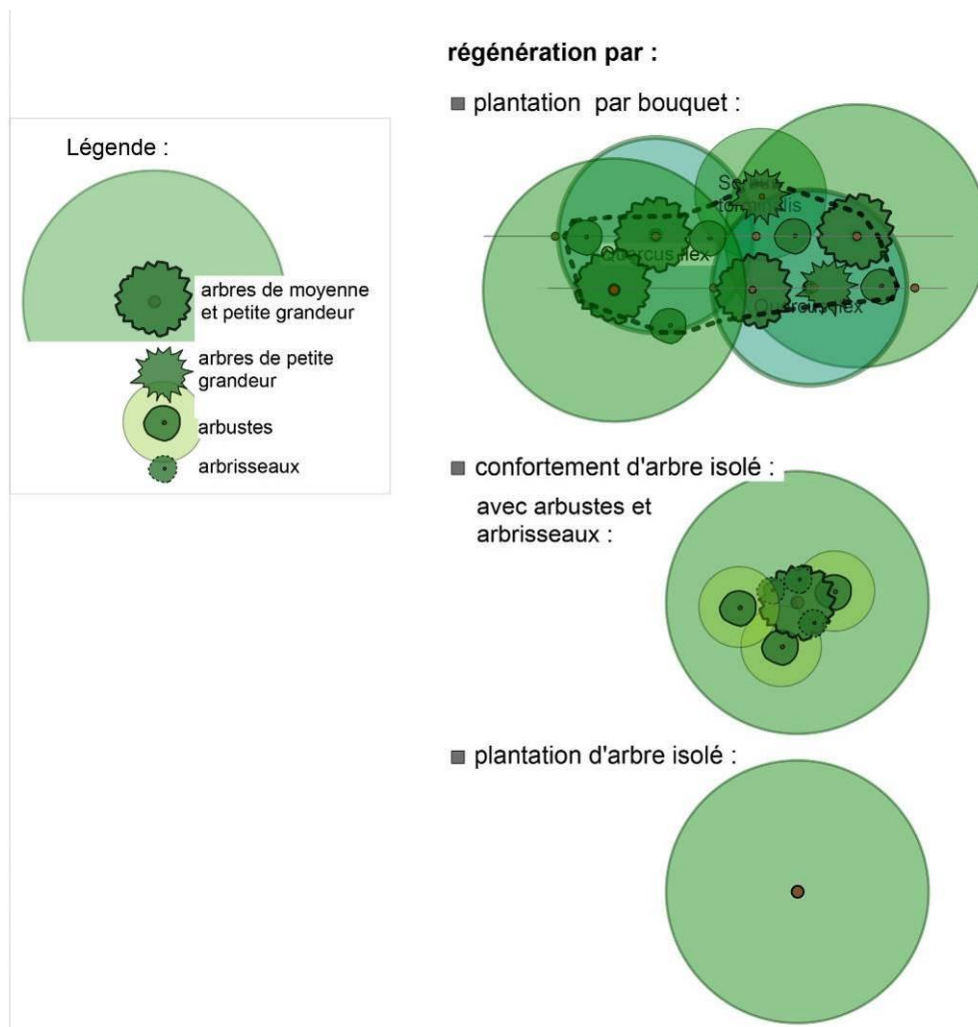
■ **confortement du boisement existant par plantation ponctuelle**

* module : petit groupe d'arbres et d'arbustes qui peut être répété sur une surface à régénérer donnée

GUIDE DE GESTION DURABLE

Les prescriptions de l'ONF

Espaces dédiés aux emplacements et aux infrastructures.



GUIDE DE GESTION DURABLE

Les prescriptions de l'ONF

Liste des essences autorisées

Les plants forestiers doivent être dotés d'un certificat de provenance autorisée pour la zone géographique.

Pour toutes les espèces ne figurant pas sur la liste, le bénéficiaire sollicitera **impérativement** l'avis de l'ONF.

Les espèces invasives ou présentant un risque de prolifération sont à proscrire.

Pour les végétaux déjà implantés sur le site et ne faisant pas partie de la liste ci-dessous, l'occupant demandera l'avis de l'ONF pour la gestion à suivre : maîtrise ou élimination de l'espèce.

Espèces autorisées	Espèces autorisées	Type végétal	Espaces naturels et emplacements	Espaces équipés d'infrastructure
Nom scientifique	Nom vernaculaire			
LES ARBRES				
<i>Acer monspessulanum</i>	Erable de Montpellier	Arbre	oui	oui
<i>Cupressus macrocarpa</i>	Cyprès de Lambert ; C. de Monterey	Arbre		oui
<i>Pinus pinaster</i>	Pin maritime	Arbre	oui	oui
<i>Pinus halepensis</i>	Pin d'Alep	Arbre		oui
<i>Pinus nigra</i>	Pin noir, pin Laricio	Arbre	oui	oui
<i>Pinus pinea</i>	Pin parasol, Pin. pignon	Arbre	oui	oui
<i>Pinus radiata</i>	Pin de Monterey	Arbre		oui
<i>Quercus ilex</i>	Chêne vert	Arbre	oui	oui
<i>Quercus pyrenaica</i>	Chêne tauzin	Arbre	oui	oui
<i>Quercus rotundifolia</i>	Chêne à glands doux	Arbre		oui
<i>Quercus suber</i>	Chêne-liège	Arbre	oui	oui
<i>Quercus coccifera</i>	Chêne kermès	Arbre		oui
<i>Quercus robur</i>	Chêne pédonculé	Arbre		oui
<i>Quercus pubescens</i>	Chêne pubescent	Arbre		oui
<i>Quercus petraea</i>	Chêne Sessile	Arbre		oui
<i>Salix atrocinerea</i>	Saule roux	Arbre		oui
<i>Sorbus domestica</i>	Sorbier / Cormier	Arbre	oui	oui

LES ARBRISSEUX ET ARBUSTES				
<i>Arbutus unedo</i>	Arbousier	Arbrisseau / Arbuste	oui	oui
<i>Atriplex sp.</i>	Arroche	Arbrisseau / Arbuste	oui	oui
<i>colutea arborescens</i>	Baguenaudier	Arbrisseau / Arbuste		oui
<i>Cistus x purpurea</i>	ciste pourpre	Arbrisseau / Arbuste		oui
<i>Cistus inflatus</i>	Ciste à sépale poilu,	Arbrisseau / Arbuste		oui
<i>Crataegus monogyna</i>	Aubépine	Arbrisseau ou arbuste		Oui
<i>Corylus avellana</i>	Noisetier	Arbrisseau / arbuste	-	oui
<i>Cytisus scoparius.</i>	Genêt	Arbrisseau / Arbuste	oui	oui
<i>Genista sp.</i>	Genêt	Arbrisseau / Arbuste	oui	oui
<i>Ligustrum vulgare</i>	Troène	Arbrisseau / Arbuste	oui	oui
<i>Lavandula angustifolia</i>	Lavande officinale	Arbrisseau / Arbuste		oui
<i>Mespilus germanica</i>	Néflier	Arbrisseau / Arbuste	-	oui

GUIDE DE GESTION DURABLE

Les prescriptions de l'ONF

<i>Phillyrea angustifolia</i>	Filaire à feuilles étroites	Arbrisseau / Arbuste	oui	oui
<i>Phillyrea latifolia</i>	Filaire à feuilles larges	Arbrisseau / Arbuste	oui	oui
<i>Rhamnus alaternus</i>	Nerprun alaterne	Arbrisseau / Arbuste		oui
<i>Rosa pimpinellifolia</i>	Rosier pimprenelle	Arbrisseau / Arbuste		oui
<i>Salvia sp.</i>	Sauge	Arbrisseau / Arbuste		oui
<i>Salix purpurea</i>	Saule pourpre	Arbrisseau / Arbuste	-	oui
<i>Sambucus nigra</i>	Sureau noir	Arbrisseau / Arbuste	-	oui
<i>Tamarix gallica</i>	Tamaris	Arbrisseau / Arbuste		oui
<i>Ulex europaeus</i>	Ajonc d'Europe	Arbrisseau / Arbuste	oui	oui
<i>Viburnum tinus</i>	Viorne-tin	Arbrisseau / Arbuste	oui	oui

LES VIVACES ET LES HERBACEES				
<i>Eragrostis airoides</i> Nees	Éragrostis fausse canche	vivace (graminée)	oui	oui
<i>Eragrostis trichodes</i>	eragrostis	vivace (graminée)	oui	oui
<i>Koeleria glauca</i>	Koélerie blanchâtre	vivace (graminée)	oui	oui
<i>Armeria maritima</i>	Armérie maritime	vivace	oui	oui
<i>Centranthus ruber</i> 'Coccineus'	Valériane des murs rouge	vivace		oui
<i>Crithmum maritimum</i>	Criste marine	vivace	oui	oui
<i>Eryngium campestre</i>	Chardon roulant	vivace	oui	oui
<i>Helichrysum stoechas</i>	Immortelle des dunes	vivace	oui	oui
<i>Helichrysum italicum</i> ssp <i>serotinum</i>	immortelle d'Italie	vivace		oui
<i>Santolina chamaecyparissus</i>	Santoline petit cyprès	vivace		oui
<i>Thymus ciliatus</i>	thym poilu rampant	Arbrisseau rampant		oui
<i>Thymus hirsutus</i>	thym hirsute	Arbrisseau rampant		oui

Pour en savoir plus sur les espèces invasives :

<http://especes-exotiques-envahissantes.fr/wp-content/uploads/2019/10/p.e.6-r0-gestion-de-populations-de-plantes-exotiques-envahissantes-et-dadventices.pdf>

<https://inpn.mnhn.fr/programme/especes-exotiques-envahissantes>

GUIDE DE GESTION DURABLE

Les prescriptions de l'ONF

Illustrations d'exemples des attentes de l'ONF sur l'utilisation d'espèces pour des infrastructures :

Pour les espaces naturels



Chênes verts



Cyprès de Lambert



Pins parasols



Pins maritimes

Pour les espaces équipés d'infrastructures et pour les aires de stationnement



Troène commun



Arbutus unedo



Erable de Montpellier



Erable champêtre

GUIDE DE GESTION DURABLE

Les prescriptions de l'ONF

Gestion du paysage

➡ Objectif

Promouvoir une identité naturelle dans le camping, en évitant toute référence à de l'urbain et de l'industriel en respectant :

- l'esprit forestier ou du milieu naturel du site,
- la réduction des espaces artificialisés et la renaturation du site pour retrouver son caractère naturel et/ou forestier,
- l'obligation d'intégration paysagère des bâtiments (hébergements fixes, hébergements temporaires, sanitaires, accueil...) et infrastructures (local poubelles, terrain de tennis, piscine...),
- l'identité naturelle par l'utilisation du bois.

Les mesures générales à respecter concernent :

➡ Entrée/Accueil

Objectif : Donner une image valorisante dès l'entrée du camping tout en restant dans un esprit naturel.

➡ Délimitation du camping

Objectif : Aménager et harmoniser les limites extérieures de façon à réduire leur impact visuel.

➡ Délimitation des emplacements

Les emplacements sont à définir et matérialiser discrètement par des bornes au sol, en bois de préférence. Les haies parfaitement alignées pour matérialiser les emplacements sont proscrites pour **conserver ou retrouver le caractère forestier du site**. Les haies existantes à la prise en main du site devront être retirées progressivement, et au plus tard 5 ans après la signature du contrat.

➡ Terrassement/affouillement

Objectif : Conserver le relief du site et éviter les terrassements.

Sauf autorisation explicite de l'ONF, les terrassements sont proscrits. Le soutènement (pilotis) est une alternative pour préserver le relief naturel du site.

➡ Aires de jeux, éclairage

Objectif : Intégrer les équipements dans l'espace naturel afin d'en diminuer l'impact visuel.

Les équipements doivent être de qualité et conformes aux normes en vigueur. L'utilisation de bois et autres matériaux naturels (voire locaux) doit être privilégiée. Les mobiliers du « catalogue mobilier bois » de l'ONF sont parfaitement adaptés.

Les piscines éventuelles devront s'intégrer parfaitement dans le caractère naturel du site. En conséquence, l'occupant évitera d'installer des structures hautes, type toboggan, et des structures gonflables. Les clôtures sont de préférence en ganivelles ou autres structures bois légères.

L'éclairage sera installé de façon à limiter la pollution lumineuse

➡ Aires de stationnement

Objectif : Limiter l'impact visuel des zones de stationnement desservant le camping et au sein du camping.

L'occupant peut proposer des ilots de stationnement aménagés, intégrés dans le paysage et dimensionnés en fonction de la surface du camping. L'utilisation de bornes en bois non traitées ou de ganivelles est privilégiée. Les emprises de stationnements sont conservées en sol naturel.

➡ Voies de circulation

Objectif : Limiter l'emprise des voies de circulation et leur artificialisation.

L'aspect du revêtement devra être naturel et sur tons clairs. Le bénéficiaire établit un plan de circulation (cartographie), Il est réalisé en respectant le relief, en ayant si possible un seul sens de circulation par zone

GUIDE DE GESTION DURABLE

Les prescriptions de l'ONF

➔ signalétique

Objectif : respecter le caractère naturel du site et privilégier l'utilisation du bois.

L'occupant est invité à utiliser la « charte graphique littorale ONF », jointe en annexe. Il installera à l'accueil du site un ou plusieurs panneaux, validés par l'ONF, présentant ses engagements.

Panneau d'information

La présence des 2 panneaux suivants est obligatoire.

1 - Panneau d'accueil

Bienvenue au camping de XXX en Forêt Domaniale de XXX.

Pour des vacances nature.

2 - Panneau « Gestion durable des campings en forêt domaniale – Nos engagements »

L'ONF, acteur majeur des espaces naturels, gère de façon durable les forêts domaniales dans lesquelles sont implantés plus de 50 campings, principalement sur le littoral atlantique.

Le camping XXX s'engage à :

Obtenir la certification écolabel européen ou équivalent

L'écolabel européen est une certification environnementale et sociétale, qui garantit une gestion exemplaire de l'eau, des déchets, du site et de son personnel.

Préserver l'esprit camping

Au moins 50 % des emplacements sont réservés aux tentes et caravanes. Des parkings collectifs sont aménagés.

Offrir une qualité de vie et d'environnement

Pour limiter la densification du camping, le nombre d'emplacements est limité à 45 par hectare.

Garder le caractère forestier du camping

Le camping fait l'objet d'un plan de gestion durable dont l'objectif est d'assurer le maintien et l'amélioration du caractère naturel et forestier du site. En moyenne, 20% de la surface du camping est occupé par des espaces naturels.

Accueillir des personnes à mobilité réduite

Des emplacements, des hébergements, l'accueil et les sanitaires sont aménagés afin de faciliter la vie de tous dans le camping.

Veiller à la sécurité de tous

Les entrées et sorties des campings sont contrôlées. La circulation est réglementée. Les barbecues individuels sont interdits.

Pratiquer une gestion respectueuse de l'environnement

Un programme d'actions pour l'économie des consommations d'eau et d'électricité est mis en place. Les déchets font l'objet d'un tri sélectif. Les produits d'entretien sont éco-labélisés.


Participez par vos gestes quotidiens à la préservation de ce site naturel.

Respectez les jeunes pousses, la végétation et l'esprit naturel de ce camping.

GUIDE DE GESTION DURABLE

Les prescriptions de l'ONF

➡ Exemples de panneaux



Fichiers imprimeurs sur demande

GUIDE DE GESTION DURABLE

Les prescriptions de l'ONF

NOS ENGAGEMENTS

L'ONF, acteur majeur des espaces naturels, gère de façon durable les forêts domaniales dans lesquelles sont implantés plus de 50 campings.

Le camping xxx s'engage à :

- Obtenir la certification écolabel européen, certification environnementale et sociale, qui garantit une gestion exemplaire de l'eau, des déchets, du site et de son personnel.
- Préserver l'esprit camping : au moins 50 % des emplacements sont réservés aux tentes et caravanes.
- Offrir une qualité de vie et d'environnement : pour limiter la densification du camping, le nombre d'emplacements est limité à 45 par hectare.
- Garder le caractère forestier du camping : le camping fait l'objet d'un plan de gestion durable dont l'objectif est d'assurer le maintien et l'amélioration du caractère naturel et forestier du site.
- Accueillir des personnes à mobilité réduite : des emplacements, des hébergements, l'accueil et les sanitaires sont aménagés afin de faciliter la vie de tous dans le camping.
- Veiller à la sécurité de tous : les entrées et sorties des campings sont contrôlées, la circulation réglementée. Les barbecues individuels sont interdits.
- Pratiquer une gestion respectueuse de l'environnement : un programme d'actions pour l'économie des consommations d'eau et d'électricité est mis en place. Les déchets font l'objet d'un tri sélectif. Les produits d'entretien sont éco-labellisés.



Participez par vos gestes quotidiens à la préservation de ce site naturel.
Respectez les jeunes pousses, la végétation et l'esprit naturel de ce camping.





Office National des Forêts
Pour des vacances nature

Fichiers imprimeurs sur demande

GUIDE DE GESTION DURABLE

Les prescriptions de l'ONF

Illustrations d'exemples des attentes de l'ONF sur l'intégration paysagère

Voir catalogue mobilier bois : <https://www.onf.fr/produits-services/gerer-et-amenager-vos-espaces-naturels/accueil-du-public-et-amenagements-exterieurs/+1c8::catalogue-des-mobilier-bois.html>



Délimitation d'une aire de jeux avec ganivelles renforcées, et table-banc



Renforcer l'espace de jeux avec des infrastructures ludiques en matériaux naturels



Cache conteneurs



Bateau / jeu en bois



Délimitation du camping en latte de bois ajourée



Exemple de mobiliers bois pouvant agrémenter un espace détente

1.Présentation du site

1.1 SITUATION

Localisation, forêt, section, parcelle, surface, limites, topographie, climat

Nom du camping + classement	
Forêt domaniale	
Commune de situation - Lieu-dit - Département	
Parcelle(s) Forestière(s)	
Références cadastrales	Section : Parcelles :
Superficie TOTALE occupée (en ha)	
Dont Surface bâtie (m²)	

1.2 PLAN DE SITUATION – LOCALISATION GENERALE ET DETAILLEE

Insérer ici le plan de situation

1.3 LES LIMITES DU SITE

Insérer ici la carte de l'emprise du site matérialisant les limites

1.4 ZONAGE REGLEMENTAIRE

Délimitation des zones à risques et des zones réglementées (Loi littoral, zone NT, etc....)

Insérer ici le plan du PLU sur fond cadastrale

2.Diagnostic actuel

2.1 ORGANISATION SPATIALE ET FONCTIONNEMENT

PLAN INITIAL

Insérer ici la cartographie actuelle en distinguant les différentes zones du camping selon les critères du guide (zones, fonctions, plan de circulation...)

Bien identifier les zones : naturelle, équipée d'infrastructures, dédiée aux emplacements et les différents accès au camping.

A défaut, intégrer la carte commerciale existante.

Etat sanitaire – Sécurité :

L'analyse de l'état sanitaire des boisements s'est faite selon des critères visuels simples.

L'ONF recommande à l'occupant de se faire accompagner par un **prestataire agréé en diagnostic sanitaire et biomécanique**.

Selon ces principes, il a été obtenu les résultats suivants :

Zone	Enjeux	Points forts	Points à améliorer
Espaces naturels			
Espaces équipés d'infrastructures			
Espaces dédiés aux emplacements			

2.2 ANALYSE DES BIENS ET EQUIPEMENTS

Cette analyse vise à améliorer l'intégration paysagère globale.

	POINTS FORTS	POINTS A AMELIORER
Entrée/accueil		
Abords des bâtiments (sanitaires, ...)		
Délimitation du camping		
Emplacements : délimitation et surface		
Terrassement/Affouillement		
Aires de jeux		
Signalétique		
Eclairage		
Aires de Stationnement		
Voies de circulation		

Le bénéficiaire intègre dans son diagnostic tous les éléments qui lui semblent importants.

Insérer ici le reportage photographique relatif à l'analyse paysagère :

Photo A	Photo B	

2.3 LES DERNIERES INTERVENTIONS REALISEES (FACULTATIF)

Le bénéficiaire rappelle ici ce qui a été fait dans les cinq dernières années, lorsque ces informations sont accessibles :

	Objet des travaux	Date
Travaux forestiers		
Plantation, élagage, abattage		
Equipements, bâtiments, mobiliers		

Cette synthèse permet de rappeler l'historique.

3. Plan de gestion paysager et sylvicole proposé par l'occupant

3.1 PROJET D'ORGANISATION SPATIALE ET TEMPORELLE

L'occupant doit présenter un plan d'organisation spatiale, appelé schéma d'implantation, du camping comprenant :

- Différents zonages des espaces, leur répartition sur le camping (naturelles, équipements, infrastructures, stationnement, emplacements) en donnant leur surface respective
 - Les différents types d'hébergements présents sur la zone dédiée aux emplacements. (cf. tableau page 5)
- L'utilisation d'un code couleur et de symboles est recommandée, accompagnée d'une légende.

PLAN PROJET

Insérer ici le projet de schéma d'implantation, à l'échelle adaptée, format A3 minimum

Bien identifier les zones : naturelle, équipée d'infrastructures, dédiée aux emplacements en respectant les critères ONF en donnant leur surface respective.

Zoom éventuel sur certaines zones particulières (aires de stationnement...)

Récapitulatif du zonage

Surface du camping : xx ha xx ca xx a

	Critère ONF	Sur l'ensemble du site (Critère ONF)	Sur l'ensemble du site (Réalité à l'entrée dans les lieux)	Projection en milieu de contrat
Espaces naturels	Pour un camping de moins de 5 ha	15 % minimum de la superficie totale		
	Pour un camping entre 5 et 10 ha	20 % minimum de la superficie totale		
	Pour un camping de plus de 10 ha	25 % minimum de la superficie totale		
Espaces équipés d'infrastructures	25 % maximum de la superficie totale			

Récapitulatif du nombre et des types d'hébergements présents sur site (y compris les hébergements des saisonniers)

	ATOUT France	Critère ONF	Sur l'ensemble du site (Critère ONF)	Sur l'ensemble du site (Réalité à l'entrée dans les lieux)	Projection en milieu de contrat
Nb d'emplacements total		45/ha			
Nb hébergement meublé locatif comprenant		50% Soit 23/ha			
Dont Hébergements fixes non démontés <i>dont 1 emplacement fixe résidentiel pour 4 emplacements locatifs</i>		35% Soit 16/ha			
Dont Hébergements locatifs meublés temporaires et démontés		15% Soit 7/ha			
Nb d'emplacements nus		50% Soit 22/ha			

3.2 PROGRAMMATION DETAILLEE DU TRAITEMENT DU COUVERT VEGETAL

Les principes et méthodes de reboisement/entretien du milieu naturel utilisés :

Les actions à entreprendre concerneront les élagages et abattages d'arbres de sécurité, les remplacements de haies, le boisement et l'entretien des différentes zones.

Zone	Actions à entreprendre*	Type de végétaux	Coût estimé	Date
Espaces naturels				
A				
B				
C				
Espaces équipés d'infrastructures				
A				
B				
C				
Espaces dédiés aux emplacements				
A				
B				
C				
BUDGET TOTAL				

3.3 PROGRAMMATION DETAILLEE SUR-LES BIENS ET EQUIPEMENTS

Zone	Actions à entreprendre <i>Penser à indiquer les actions concernant les critères p.9</i>	Description	Coût estimé	Délai
Entrée/accueil				
Abords des bâtiments (sanitaires, ...)				
Délimitation du camping				
Emplacements : délimitation et surface				
Terrassement/Affouillement				
Aires de jeux				
Signalétique				
Eclairage				
Aires de stationnement				
Voies de circulation				

4. Certification Ecolabel Européen Hébergements Touristiques

L'écolabel Européen

L'Écolabel est une certification environnementale et sociétale. Il est issu d'un règlement du Conseil de l'Union européenne du 25 novembre 2009 (établissant le label) et du règlement du Parlement européen n°66/2010. Les critères spécifiques du label écologique européen de l'UE sont établis pour chaque secteur (tourisme, hébergement...).

L'Ecolabel européen est le seul label écologique officiel commun à l'ensemble des pays de l'Union européenne. Energies renouvelables, gestion de l'eau et des déchets, gestion du personnel... 67 critères garantissent la réduction des impacts environnementaux de vos services tout au long de leur cycle de vie.

L'écolabel est valable aussi longtemps que les critères restent en vigueur et que le service reste en conformité avec les critères.

Le référentiel de l'écolabel est généralement revu tous les trois à cinq ans afin de tenir compte des évolutions dans le domaine environnemental.

Délai d'obtention de l'écolabel

L'occupant dispose d'un délai de 36 mois pour obtenir la certification ecolabel, auprès de l'AFNOR. Le document établissant la certification sera adressé à l'ONF après obtention.

L'occupant est autorisé à cibler un label équivalent à l'écolabel européen. Il démontre dans ce cas en quoi le label est comparable à l'écolabel européen.